EXTRO'
STUDIO ASSOCIATO

COMUNE DI ABBADIA S. SALVATORE
SOCIETÀ MACCHIA FAGGETA

CARTA DELLA VEGETAZIONE

STUDI UNIVERSITA' di SIENA

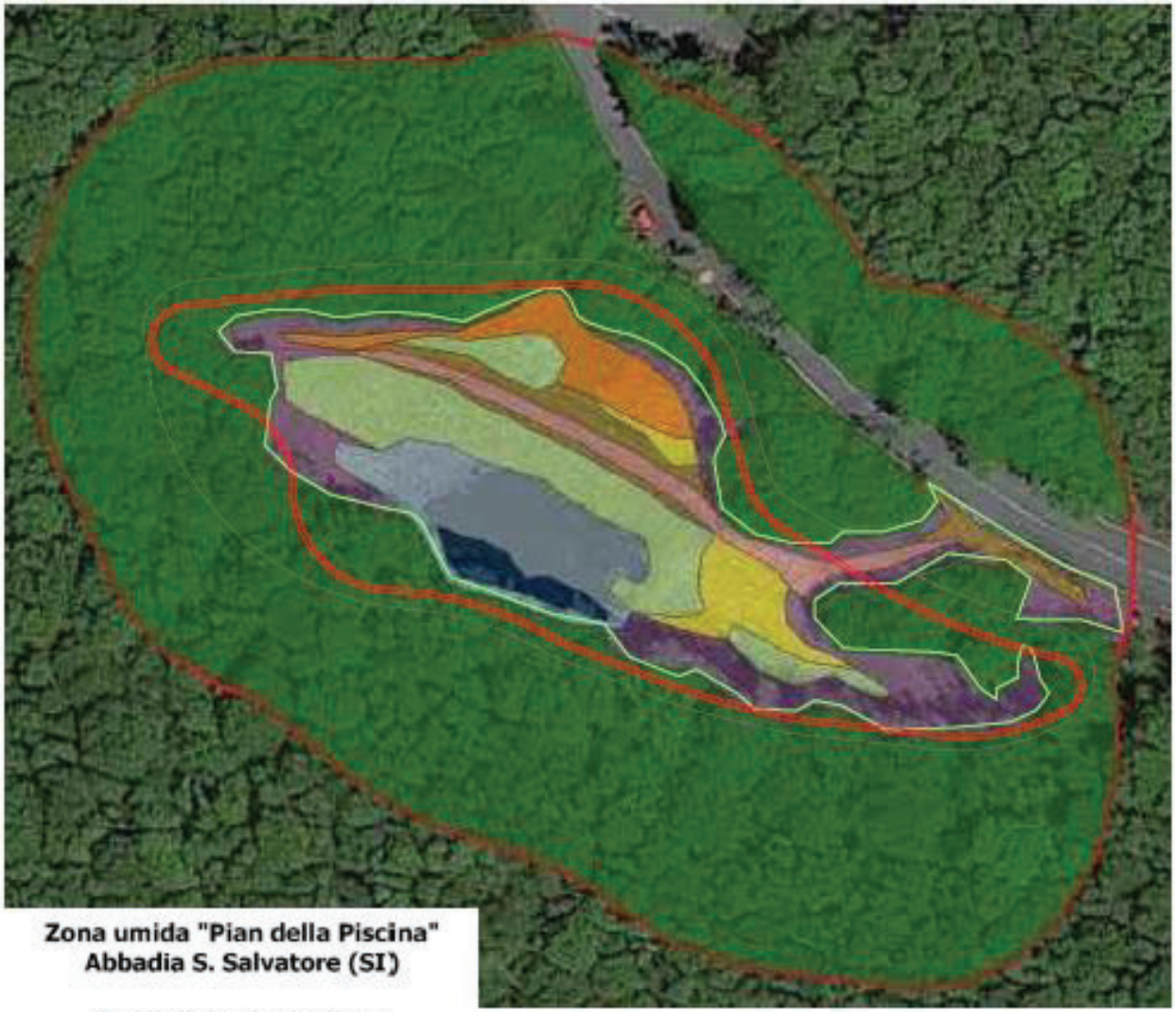

Zona umida "Pian della Piscina"
Abbadia S. Salvatore (SI)

Carta della vegetazione

- Vegetazione meso-igrofila dei prati umidi con Plantago major e Ranunculus repens (cl. Molinio-Arrhenatheretea)
- Praterie a Poaceae mesofile, nitrofile della classe Artemisietea vulgaris
- Vegetazione nitro-schiafila, meso-igrofila, delle bordure dei boschi con Senecio nemorensis subsp. jacquinianus (cl. prevalente Galio aparines-Urticetea dioicae)
- Formazioni forestali a Fagus sylvatica (all. Fagion sylvaticae)
- Area delle pozze permanenti e semi-permanenti, generalmente afitoica
- Vegetazione terofitica igrofila delle aree emerse in tarda estate con Peplis portula e Gnaphalium uliginosus (Nanocyperetalia fusci)
- Praterie meso-igrofile e igrofile a Juncus sp. pl. e Carex sp. pl. (cl. prevalente Molinio-Arrhenatheretea)
- Praterie meso-igrofile a Calamagrostis epigejos

PLANIMETRIA GENERALE
PIAN DELLA PISCINA - ANELLO CORNO DI BELLARIA

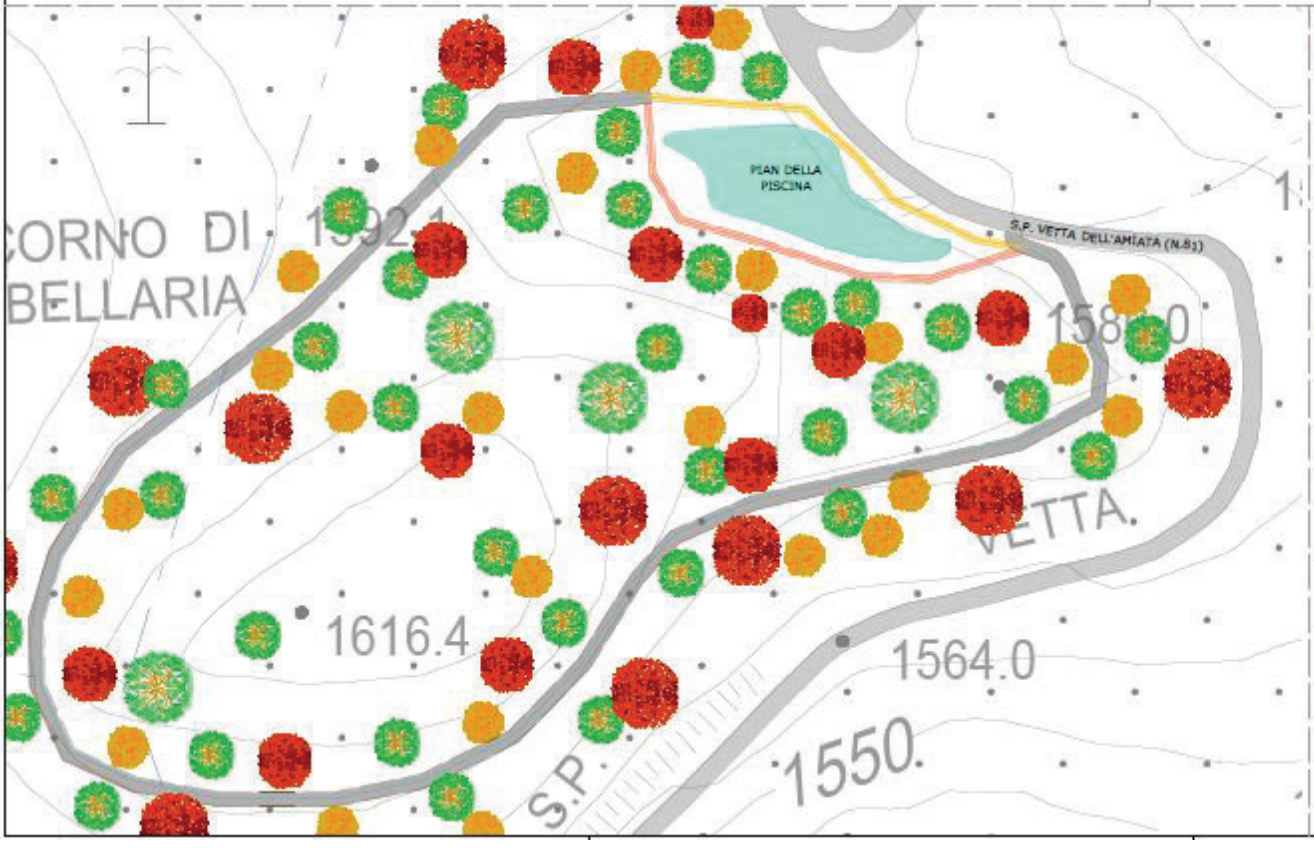

PIAN DELLA PISCINA

SENTIERO ANELLO CORNO di BELLARIA

STRADA PROVINCIALE 81

STRADA STERRATA / SENTIERO

SENTIERO DA DISMETTERE
SENTIERO DA REALIZZARE

RECINZIONE PERIMETRALE DELL'AREA D'INTERESSE

CAMMINAMENTO PERIMETRALE CON AREA ATTREZZATA

N

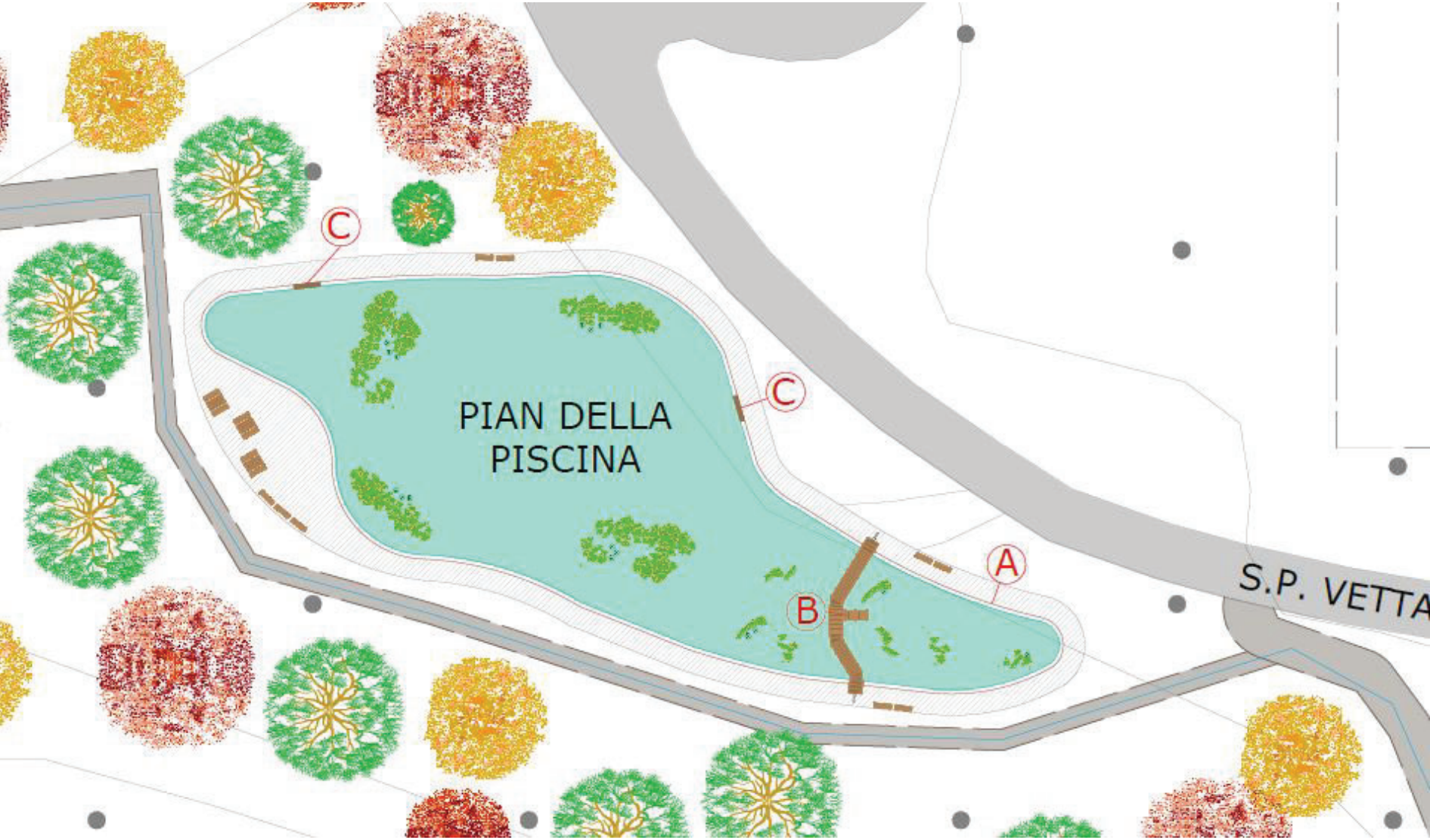
C
C
PIAN DELLA
PISCINA
A
B
S.P. VETTA

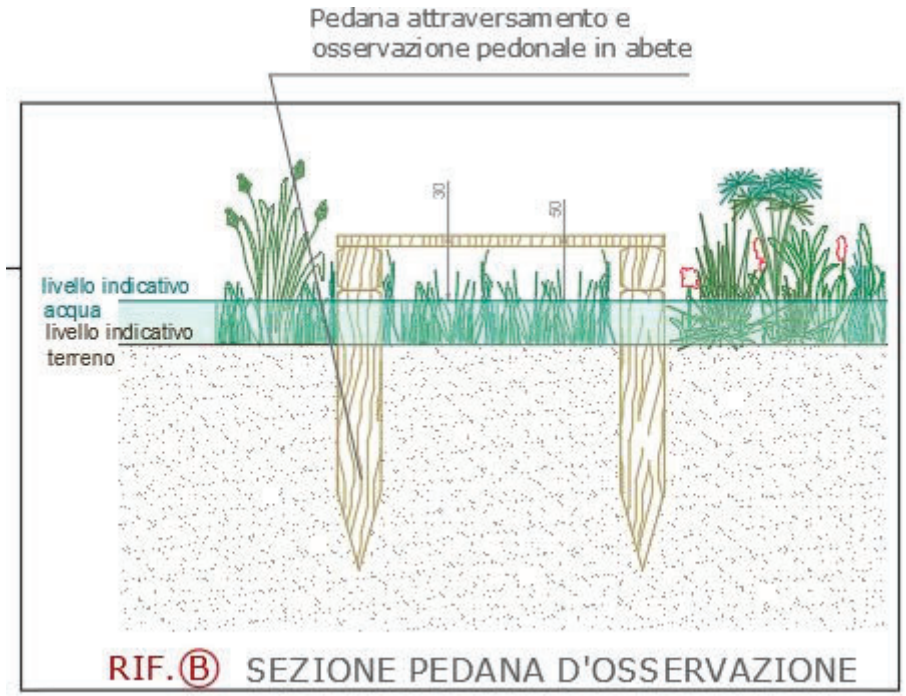
Pedana attraversamento e
osservazione pedonale in abete
livello indicativo
acqua
livello indicativo
terreno
30
50
RIF. B SEZIONE PEDANA D'OSSERVAZIONE

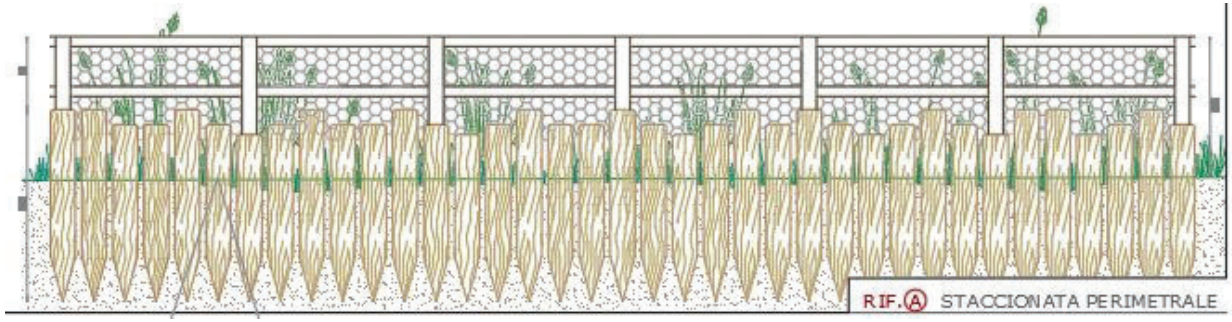
RIF. A STACCIONATA PERIMETRALE

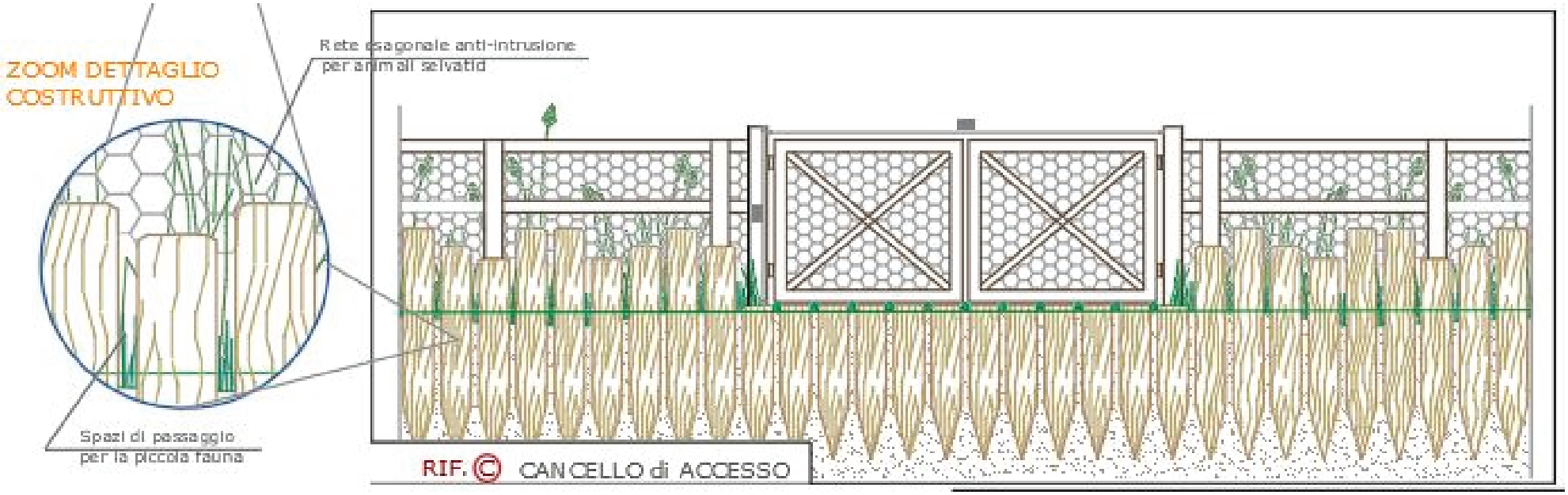
ZOOM DETTAGLIO
COSTRUTTIVO
Rete esagonale anti-intrusione
per animali selvatici
Spazi di passaggio
per la piccola fauna
RIF. C CANCELLO di ACCESSO